







LEGENDA

-  Chiusini Acqua
-  Idrante Soprasuolo
-  Idrante Sottosuolo
-  Rete Acquedotto

Fonte dati:
Padania Acque S.p.A.

Base Cartografica:
Aerogrammetrico SCRIP
(DGR n. 646517 - 1999)
anno volo: 2003

Elaborato: geom. Simone Sonzogni	Approvato: Ing. Giovanni Soffiantini
-------------------------------------	---

TAVOLA N° 2	REVISIONE N°
----------------	--------------

SCALA: 1:2.000

Le informazioni trasmesse dai vari gestori e contenute nella cartografia dei sottoservizi, con particolare riferimento all'esatto posizionamento ed alla completezza delle informazioni sulle reti interrate, sono indicative, pertanto non possono essere utilizzate per operazioni che richiedano l'esatta individuazione delle coordinate.

